


På cykel 12 km, 45 minutter

Rutevejledning til cyklister er i betaversion. Vær forsigtig – Denne rute kan omfatte veje, der ikke egner sig til cykler.

 Nørrebros Runddel 1, 2200 København, Danmark

2,25 km, 7 minutter

Kør mod **øst** mod **Nørrebrogade**

24 m

Drej til **højre**, og følg **Nørrebrogade**

569 m

Drej til **venstre**, og følg **Møllegade**

302 m

Drej til **højre**, og følg **Poppelgade**

91 m

Drej til **højre**, og følg **Ahornsgade**

79 m

Drej til **venstre**, og følg **Guldbergsgade**

170 m

Drej til **højre**, og følg **Fælledvej**

252 m

Drej til **venstre**, og følg **Nørrebrogade**

228 m

Fortsæt ad **Dronning Louises Bro**

196 m

Drej til **højre**, og følg **Søtorvet**

56 m

Fortsæt ad **Nørre Søgade**

215 m

Drej til **venstre**, og følg **Charlotte Ammundsens Pl.** Vej med delvist begrænset brug

67 m



Ahlefeldtsgade 30, 1359 København, Danmark

1,39 km, 4 minutter

Kør mod **nordvest** på **Charlotte Ammundsens Pl.** mod **Nørre Søgade** Vej med delvist begrænset brug

67 m

Drej til **højre**, og følg **Nørre Søgade**

211 m

Fortsæt ad **Søtorvet**

125 m

Drej til **højre**, og følg **Gothersgade**

639 m

Drej til **højre**, og følg **Rosenborggade**

61 m

Drej til **venstre**, og følg **Åbenrå**

115 m

Drej til **højre**, og følg **Hauser Pl.**

26 m

Hold til **højre** for at blive på **Hauser Pl.**

51 m

Fortsæt ad **Hausergade**

50 m

Fortsæt ad **Kultorget**

40 m



Kultorget 15B, 1175 København, Danmark

982 m, 3 minutter

Kør mod **øst** på **Kultorvet** mod **Sankt Gertruds Stræde**

40 m

Fortsæt ad **Hausergade**

50 m

Drej til **højre**, og følg **Hauser Pl.**

58 m

Drej til **venstre**, og bliv på **Hauser Pl.**

35 m

Drej til **højre**, og følg **Suhmsgade**

59 m

Drej til **højre**, og følg **Landemærket**

124 m

Fortsæt ad **Krystalgade**

274 m

Drej til **venstre**, og følg **Nørregade**


240 m

Drej til **venstre**, og følg **Skindergade**

80 m

Drej til **højre**, og følg **Skoubogade** Træk cyklen

22 m

 kl, Skoubogade 4, 1158 København, Danmark

1,72 km, 8 minutter

Kør mod **nordvest** på **Skoubogade** mod **Skindergade** Træk cyklen

22 m

Drej til **højre**, og følg **Skindergade**

121 m

Drej til **højre**, og følg **Klosterstræde**

151 m

Fortsæt ad **Hyskenstræde**

107 m

Drej til **venstre**, og følg **Læderstræde**

188 m

Drej til **højre**, og følg **Højbro Pl.**

87 m

Tag  **tredje** frakørsel ad **Fortunstræde** i rundkørslen

127 m

Drej til **højre**, og følg **Admiralgade**

94 m

Drej til **højre**, og følg **Boldhusgade**

55 m

Drej til **højre**, og følg **Ved Stranden**

115 m

Tag  **første** frakørsel ad **Fortunstræde** i rundkørslen

104 m

Drej til **højre**, og følg **Admiralgade**

94 m

Drej til **højre**, og følg **Boldhusgade**

55 m

Drej til **højre**, og følg **Ved Stranden**

115 m

Tag  **femte** frakørsel i rundkørslen, og bliv på **Ved Stranden** Træk cyklen

157 m

Drej til **venstre**, og følg **Boldhusgade**


55 m

Foretag en **U-vending** ved **Admiralgade**

55 m

Drej til **højre**, og følg **Ved Stranden**

19 m

 Ved Stranden 12, 1061 København, Danmark

654 m, 3 minutter

Kør mod **sydøst** på **Ved Stranden** mod **Boldhusgade** Træk cyklen

19 m

Drej til **venstre**, og følg **Boldhusgade**

55 m

Fortsæt ad **Laksegade**

97 m

Drej til **højre**, og følg **Bremerholm**

94 m

Drej til **venstre**, og følg **Holmens Kanal**

126 m

Drej til **højre**, og følg **Niels Juels Gade/O2**

173 m

Drej til **venstre**, og følg **Havnegade**

12 m

Drej til **højre**, og følg **Havnepromenade**

22 m

Drej til **venstre**, og bliv på **Havnepromenade**

56 m



Havnegade 20, 1058 København, Danmark

612 m, 2 minutter

Kør mod **nordøst** på **Havnepromenade** mod **Tordenskjoldsgade**

40 m

Drej til **venstre**, og følg **Tordenskjoldsgade**

322 m

Fortsæt ad **August Bournonvilles Passage**

108 m

Drej til **højre**, og følg **Kongens Nytorv/O2**

119 m

Drej til **venstre**, og følg **Kongens Nytorv**

23 m



Kongens Nytorv 4, 1050 København, Danmark

734 m, 4 minutter

Kør mod **sydøst** på **Kongens Nytorv** mod **Bredgade/O2**

23 m

Fortsæt ad **Nyhavn** Træk cyklen

124 m

Drej til **venstre**, og følg **Lille Strandstræde**

167 m

Drej til **højre**, og følg **Sankt Annæ Pl.**

267 m

Fortsæt ad **Kvæsthusbroen**

153 m



Kvæsthusbroen 3, 1252 København K, Danmark

942 m, 2 minutter

Kør mod **sydvest** på **Kvæsthusbroen** mod **Sankt Annæ Pl.**

109 m

Drej til **højre**, og følg **Sankt Annæ Pl.**

150 m

Drej til **venstre**, og følg **Toldbodgade**

234 m

Drej til **venstre**, og følg **Nyhavn**


119 m

Fortsæt ad **Havnepromenade**

51 m

Fortsæt ad **Inderhavnsbroen**

279 m

 Christianshavn, 1401 København, Danmark

2,76 km, 8 minutter

Kør mod **sydøst** mod **Strandgade**

88 m

Drej til **venstre** mod **Trangravsvej**

44 m

Drej til **højre**, og følg **Trangravsvej**

173 m

Drej til **venstre**, og følg **Danneskiold-Samsøes Allé**

813 m

Lidt til **højre**, og følg **Kongebrovej**

167 m

Lidt til **højre**, og følg **Krudtløbsvej**

66 m

Drej til **venstre**, og følg **Refshalevej**

251 m

Drej til **venstre**, og bliv på **Refshalevej**

449 m

Hold til **venstre** for at blive på **Refshalevej**

135 m

Hold til **højre** mod **Refshalevej**

55 m

Drej til **venstre** mod **Refshalevej**

33 m

Foretag en **U-vending**

96 m

Fortsæt ad **Refshalevej**

123 m

Drej til **venstre**, og bliv på **Refshalevej**

36 m

Drej til **højre**, og bliv på **Refshalevej**

227 m



Refshalevej 169C, 1432 København, Danmark