

På cykel 15 km, 52 minutter

Rutevejledning til cyklister er i betaversion. Vær forsigtig – Denne rute kan omfatte veje, der ikke egner sig til cykler.



Robert Jacobsens Vej 88, 2300 København S, Danmark

5,31 km, 16 minutter

Kør mod **øst**

78 m

Drej til **venstre** mod **Robert Jacobsens Vej**

53 m

Drej til **venstre**, og følg **Robert Jacobsens Vej**

671 m

Drej til **højre**, og følg **Ejler Billes Allé**

140 m

Drej til **venstre**, og følg **Ørestads Blvd.**

3,70 km

Drej til **højre**

42 m

Drej til **venstre**

265 m

Drej til **højre**

3 m

Drej til **venstre**

257 m

Drej til **højre**, og følg **Kaj Munks Vej**

67 m

Drej til **venstre**

34 m



Parkeringsplads, Rued Langgaards Vej 7, 2300 København, Danmark

1,69 km, 5 minutter

Kør mod **syd** mod **Kaj Munks Vej**

34 m

Drej til **højre**, og følg **Kaj Munks Vej**

67 m

Drej til **højre**

298 m

Drej til **venstre** mod **Karen Blixens Vej**

6 m

Drej til **højre** mod **Karen Blixens Vej**

72 m

Drej til **venstre**, og følg **Karen Blixens Vej**

11 m

Drej til **højre**, og bliv på **Karen Blixens Vej**

119 m

Drej til **venstre**, og følg **Njalsgade**

1,04 km

Drej til **venstre**

52 m



Islands Brygge 18, 2300 København, Danmark

1,18 km, 3 minutter

Kør mod **nordøst**

52 m

Drej til **højre** mod **Islands Brygge**

53 m

Drej til **venstre**, og følg **Islands Brygge**

363 m

Fortsæt ad **Langebrogade**

117 m

Drej til **venstre**, og følg **Lille Langebro**

15 m

Drej til **højre**

514 m

Fortsæt lige ud ad **Asiatisk Pl.**

68 m



Knippelsbrogade 10, 1400 København, Danmark

888 m, 3 minutter

Kør mod **nordøst** på **Asiatisk Pl.**

78 m

Drej til **højre**, og bliv på **Asiatisk Pl.**

123 m

Drej til **højre**, og følg **Strandgade**

81 m

Drej til **højre**, og følg **Torvegade**

138 m

Fortsæt ad **Knippelsbro**

94 m

Fortsæt ad **Børsgade**

112 m

Lidt til **højre**, og følg **Børsbroen**

75 m

Drej til **højre**, og følg **Havnegade**



155 m

Drej til **højre**, og følg **Havnepromenade**

22 m

Drej til **venstre**, og bliv på **Havnepromenade**

10 m

  Havnegade 14, 1058 København, Danmark

632 m, 2 minutter

Kør mod **sydvest** på **Havnepromenade**

10 m

Drej til **højre**, og bliv på **Havnepromenade**

22 m

Drej til **venstre**, og følg **Havnegade**



12 m

Drej til **venstre**, og følg **Christian Iv's Bro/O2**Fortsæt ad O2

489 m

Gå over fodgængerovergangen

99 m

  Det Kongelige Bibliotek (Christians Brygge), 1219 København, Danmark

1,12 km, 4 minutter

Kør mod **nordøst** på **Søren Kierkegaards Pl.**

58 m

Lidt til **venstre**, og følg **Proviantpassagen**Vej med delvist begrænset brug

259 m

Drej til **venstre** mod **Christiansborg Ridebane**

76 m

Drej til **højre** mod **Christiansborg Ridebane**

34 m

Drej til **venstre**, og følg **Christiansborg Ridebane** Tag trappen

194 m

Drej til **venstre**, og følg **Marmorbroen**

61 m

Fortsæt ad **Ny Vestergade**

156 m

Foretag en **U-vending**

156 m

Fortsæt ad **Marmorbroen**

61 m

Drej til **højre**, og følg **Christiansborg Ridebane**

65 m



Christiansborg Ridebane 10, 1218 København, Danmark

3,02 km, 10 minutter

Kør mod **vest** på **Christiansborg Ridebane** mod **Marmorbroen**

65 m

Drej til **venstre**, og følg **Marmorbroen**

61 m

Fortsæt ad **Ny Vestergade**

180 m

Drej til **højre**, og følg **Vester Voldgade**

11 m

Drej til **venstre** mod **H. C. Andersens Blvd.**

94 m

Drej til **højre**, og følg **H. C. Andersens Blvd.**

312 m

Hold til **højre**, og bliv på **H. C. Andersens Blvd.**

85 m

Drej til **venstre**, og følg **Vesterbrogade**

250 m

Drej til **højre**, og bliv på **Vesterbrogade**

1,29 km

Drej til **venstre**, og følg **C94/Enghavevej**

566 m

Drej til **højre**

49 m

Drej til **venstre**

36 m

Hold til **højre**

17 m

Drej til **venstre**

6 m



Enghave Plads St. (Enghavevej), 1674 København, Danmark

1,48 km, 4 minutter

Kør mod **vest**

6 m

Drej til **venstre** mod **Ny Carlsberg Vej**

29 m

Drej til **højre** mod **Ny Carlsberg Vej**

89 m

Drej til **venstre** mod **Ny Carlsberg Vej**

16 m

Drej til **højre**, og følg **Ny Carlsberg Vej**

133 m

Drej til **venstre**, og følg **Vesterfælledvej**

317 m

Drej til **højre**, og følg **Tapperitorvet**

52 m

Lidt til **højre**, og følg **Carlsbergruten**

408 m

Drej til **venstre** mod **Vestre Kirkegårds Allé**

104 m

Lidt til **højre**, og følg **Vestre Kirkegårds Allé**

126 m

Lidt til **højre**, og følg **Gamle Carlsberg Vej/Vestre Kirkegårds Allé**

47 m

Drej til **højre**

39 m

Drej til **højre**

78 m

Drej til **venstre**

32 m



Vej uden navn, 2450 København, Danmark